

RAIM Lietotāju dokumentācija



Valsts reģionālās attīstības aģentūra

Satura rādītājs

1	KAS IR RAIM PORTĀLS?	3
2	KĀDI DATI IR PIEEJAMI RAIM PORTĀLĀ?	4
2.1	Sociālekonomiskie rādītāji	4
2.2	Finanšu instrumentu ieguldījumu dati.....	4
3	KLIENTU ATBALSTS	4
4	INFORMĀCIJAS MEKLĒŠANA RAIM PORTĀLĀ	5
4.1	Datu rīki un avoti.....	5
4.2	Datu tēmas	5
4.3	Teritorijas.....	5
4.4	RAIM kartes.....	6
4.5	Tematiskā analīze.....	6
4.6	TAPIS.....	6
4.7	Par portālu	6
5	RAIM PORTĀLĀ ESOŠĀ NAVIGĀCIJA.....	7
6	LATVIJAS TERITORIJAS PROFILS.....	8
7	PLĀNOŠANAS REĢIONU TERITORIJU PROFILI	10
8	PAŠVALDĪBU TERITORIJU PROFILI.....	11
9	SADAĻA „SALĪDZINĀT PAŠVALDĪBAS UN REĢIONUS”	12
10	SADAĻA „VIENKĀRŠĀ RAIM RĀDĪTĀJU ATLASE”	13

1 Kas ir RAIM portāls?

RAIM portāls ir portāls, kurā ir atrodama informācija par Latvijas reģionālās attīstības tendencēm, sadalījumā pa valsti kopumā, plānošanas reģioniem un novadiem.

RAIM.gov.lv LV EN RU

Datu rīki un avoti | Datu tēmas | Teritorijas | RAIM kartes | Tematiskā analīze | TAPIS | Par portālu

DATU IZGUVES UN ANALĪZES RĪKI

Latvijas teritorijas profils	Reģionu profili	Pašvaldību profili	Salīdzināt pašvaldības vai reģionus
Vienkāršā RAIM rādītāju atlase	RAIM datu kopas Latvijas Atvērto datu portālā	Visas Latvijas Atvērto datu portāla datu kopas	ES Atvērto datu portāla datu kopas
Datu kopas Latvijas Pašvaldību savienības IS	Centrālās statistikas pārvaldes datubāze	Eurostat datubāze	OECD datubāze

Informācijas pārpublicēšanas gadījumā atsauce uz Reģionālās attīstības indikatoru moduli obligāta. Visi sistēmas darbībā izmantotie dati ir sadaļā "Par RAIM" norādīto informācijas sniedzēju īpašums.
Valsts reģionālās attīstības aģentūra, Alberta iela 10, Rīga, LV-1010, tālr. 67079000, fakss 67079001, e-pasts: pasts@vraa.gov.lv.
Jautājumi par RAIM saturu un tehnisko nodrošinājumu uz e-pastu: atbalsts@vraa.gov.lv vai tālr.: 66155505
© Valsts reģionālās attīstības aģentūra, 2012. - 2019, www.vraa.gov.lv Izstrādātāji: *Visma Enterprise SIA*, Valsts reģionālās attīstības aģentūra.

Informācija lietotājiem:

- Privātuma politika
- Sīkdatņu izmantošana

Attēls 1. RAIM portāla galvenā lapa.

RAIM portāla mērķis ir visu reģionālai attīstības novērtēšanai svarīgu rādītāju apkopošana un publicēšana vienā tīmekļa vietnē, lai ietaupītu RAIM portāla lietotāja laika resursus nepieciešamo salīdzināmo rādītāju meklēšanā un sekmētu vienotu un vispusīgu valsts pārvaldes, pašvaldību institūciju un sabiedrības izpratni par reģionālo politiku un teritorijas attīstības perspektīvām.

- RAIM publiskais pārskatu portāls paredzēts visiem publiskajiem lietotājiem, kuri vēlas iepazīties ar valsts, plānošanas reģionu un pašvaldību teritoriju profiliem un tajos pieejamajiem statistiskajiem datiem.
- RAIM portāla lietotāji ir jebkura persona, kura lieto RAIM portālā publicētos datus un tehniskos resursus.
- Lietojot RAIM, kā interneta pārlūku ieteicams izmantot Mozilla Firefox.
- Informācijas pārpublicēšanas gadījumā atsauce uz Teritorijas attīstības plānošanas informācijas sistēmas Reģionālās attīstības indikatoru moduli obligāta. Visi sistēmas darbībā izmantotie dati ir sadaļā „Par RAIM” norādīto informācijas sniedzēju īpašums. RAIM pieejamā informācija ir izmantojama tikai nekomerciālos nolūkos.

2 Kādi dati ir pieejami RAIM portālā?

RAIM portālā apkopotā veidā ir atrodamī Sociāleconomiskie rādītāji un dažādu finanšu instrumentu ieguldījumu dati. Iespēju robežās datu apjoms tiek palielināts un pieejamo rādītāju saraksts ir apskatāms sadaļā “Par portālu” - “Par RAIM”. Rādītāji RAIM tiek atjaunoti vismaz 1 reizi gadā atbilstoši iepriekš noteiktajam laika grafikam.

2.1 Sociāleconomiskie rādītāji

Sociāleconomiskie rādītāji ir kvantitatīva informācija par valsts teritoriju ekonomisko attīstību un iedzīvotāju dzīves kvalitāti. Visi šie rādītāji ir pieejami par visu valsti kopumā, kā arī atsevišķu valsts teritoriju iedalījumā un par konkrētu laika periodu. Izmantotā informācija ir gan no valsts statistikas programmā ietvertajiem rādītājiem, gan no citiem administratīvajiem datu avotiem. Detalizētākai analīzei ir pieejami atvasinātie rādītāji, kas veidoti no pieejamajiem pamatrādītājiem.

Informācijas avoti ir Centrālās statistikas pārvalde, Valsts ieņēmumu dienests, Valsts kase, Valsts sociālās apdrošināšanas aģentūra, Pilsonības un migrācijas lietu pārvalde, Nodarbinātības valsts aģentūra, Izglītības un zinātnes ministrija, Latvijas Valsts ceļi, Labklājības ministrija, Uzņēmumu reģistrs, Iekšlietu ministrijas informācijas centrs, A/S "Sadales tīkls".

2.2 Finanšu instrumentu ieguldījumu dati

Finanšu instrumentu rādītāji iekļauti, lai izvērtētu, kādu iespaidu uz valsts teritoriju attīstību atstāj dažādu nozaru politiku īstenošana un cik koordinēta tā ir. Šim mērķim ir izmantota informācija par lielākajiem atbalsta instrumentiem:

- Eiropas Savienības struktūrfondu un Kohēzijas fonda projektu ietvaros veiktie ieguldījumi;
- Lauku atbalsta dienesta administrēto programmu projektu ietvaros veiktie ieguldījumi;
- Kā arī pašvaldību budžeta dati.

3 Klientu atbalsts

Kļūdu gadījumā pēc informācijas jāvēršas, rakstot uz atbalsts@vraa.gov.lv.

Ja rodas papildus kādi **jautājumi** par portāla darbību, lūdzam rakstīt uz atbalsts@vraa.gov.lv vai sazināties ar Informācijas sistēmu attīstības departamenta Portālu attīstības nodaļu.

4 Informācijas meklēšana RAIM portālā

Portālā pieejamas šādas galvenās sadaļas un attiecīgās apakšsadaļas:

Datu rīki un avoti	Datu tēmas	Teritorijas	RAIM kartes	Tematiskā analīze	TAPIS	Par portālu
--------------------	------------	-------------	-------------	-------------------	-------	-------------

Attēls 1. Sadaļas izvēle.

4.1 Datu rīki un avoti

- Latvijas teritorijas profils;
- Reģionu profili;
- Pašvaldību profili;
- Salīdzināt pašvaldības un reģionus;
- Vienkāršā RAIM rādītāju atlase;
- RAIM datu kopas Atvērto datu portālā;
- Visas Latvijas atvērto datu portāla datu kopas;
- ES atvērto datu portāla datu kopas;
- Datu kopas Latvijas Pašvaldību savienības IS;
- Centrālās statistikas pārvaldes datubāze;
- Eurostat datubāze;
- EOCED datubāze.

4.2 Datu tēmas

RAIM portālā pieejamā informācija sadalīta pa atbilstošām datu kategorijām:

- Budžets un nodokļi;
- Ekonomika un uzņēmējdarbība;
- Enerģija;
- Iedzīvotāji, demogrāfija;
- Mājsaimniecības un patēriņš;
- Nodarbinātība, bezdarbs;
- Reģioni un pašvaldības; reģionālā politika;
- Sociālie jautājumi;
- Tieslietas, iekšlietas un drošība;
- Transports;
- Zemkopība, zivsaimniecība; mežsaimniecība, pārtika;
- Vispārējā informācija.

4.3 Teritorijas

RAIM portālā pieejamā informācija sadalīta pa atbilstoši teritoriālajām vienībām:

- Par Latviju;
- Latvijas reģioni;
- Pašvaldības;

- Pašvaldību teritoriālās vienības.

4.4 RAIM kartes

Šajā sadaļā apkopotas visas RAIM portālā pieejamās kartes, sadalījumā pa datu kategorijām. Tiek sniegtas paplašinātas iespējas aplūkot statistikas datus kartēs:

- Budžets un nodokļi;
- Ekonomika un uzņēmējdarbība;
- Energija;
- Iedzīvotāji, demogrāfija;
- Mājsaimniecības un patēriņš;
- Nodarbinātība, bezdarbs;
- Reģioni un pašvaldības; reģionālā politika;
- Sociālie jautājumi;
- Tieslietas, iekšlietas un drošība;
- Transports;
- Zemkopība, zivsaimniecība; mežsaimniecība, pārtika.

Atverot attiecīgās kategorijas sadaļu, kreisajā pusē ir saraksts ar pieejamajām statistikas karšu saitēm. Pēc attiecīgās kartes izvēles tiek attēlota izvēlētā statistikas datu karte.

4.5 Tematiskā analīze

Apkopotas tematisko analīžu materiāli par reģionālo attīstību.

- Par ES fondu (2014.-2020.) ieguldījumiem;
- Ieguldījumu telpiskā analīze;
- Apdzīvojuma dati;
- Zemes pārskats.

4.6 TAPIS

Šajā sadaļā apkopoti Teritoriju plānošanas dokumentu izstrādes statistikas dati

- Pašvaldību līmeņa atskaites;
- Plānošanas reģionu līmeņa atskaites;
- Nacionāla līmeņa atskaites;
- Dokumentu meklēšana un apskatīšana, līdzdalība publiskajā apspriešanā.

4.7 Par portālu

Šajā sadaļā apkopota vispārīga informācija RAIM portāla lietotājam, kas sadalīta vēl apakšsadaļās:

- Par RAIM;
- Jaunumi;
- Jūsu jautājumi – mūsu atbildes;
- Autorizētā darba vide.

Par RAIM sadaļā ir pieejama vispārīga informācija par RAIM projektu tā mērķiem, pieejamajiem statistiskajiem rādītājiem un to mērvienībām, kuri tiek izmantoti atskaišu sagatavošanā, kā arī kontaktinformācija, kur vērsties jautājumu un problēmu gadījumā. Rādītāju tabulā pieejamas saites, kurām uzklikšķinot iespējams atvērt rādītāja aprakstu.

Jaunumu sadaļā apkopota jaunākā informācija par RAIM portālu.

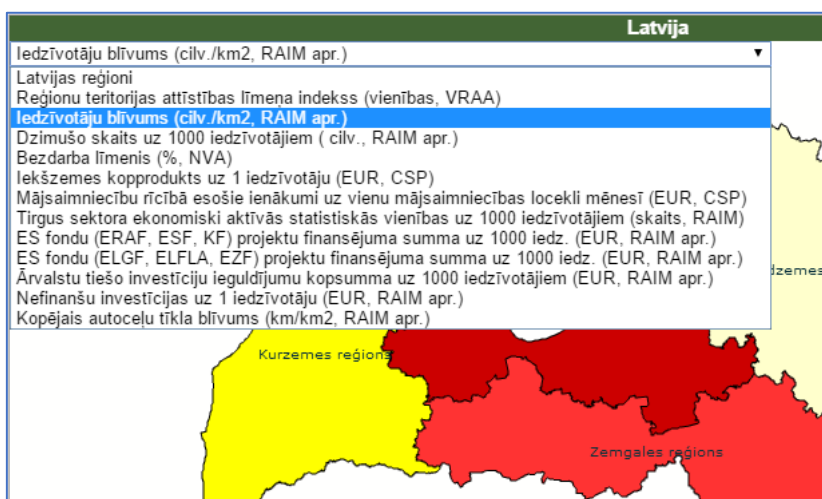
Jūsu jautājumi – mūsu atbildes apkopoti RAIM portāla lietotāju uzdotie jautājumi un mūsu sniegtās atbildes.

Autorizētā darba vide sadaļā apkopota vispārīga informācija potenciālajiem RAIM Autorizētās darba vides jeb RAIM datu analīzes rīka (RAIM DAR) lietotājiem, kurā īsumā aprakstītas prasības kā iespējams kļūt par RAIM DAR lietotāju.

5 RAIM portālā esošā navigācija

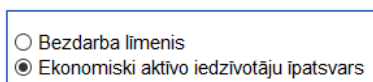
Pārskatu portālā datu izvēlei pieejamas sekojošas navigācijas iespējas, piemēram sadaļā “Latvijas teritorijas profils”:

- Iegūt dažādus karšu atskaišu datus, izmantojot lejupkrītošās izvēlnes:



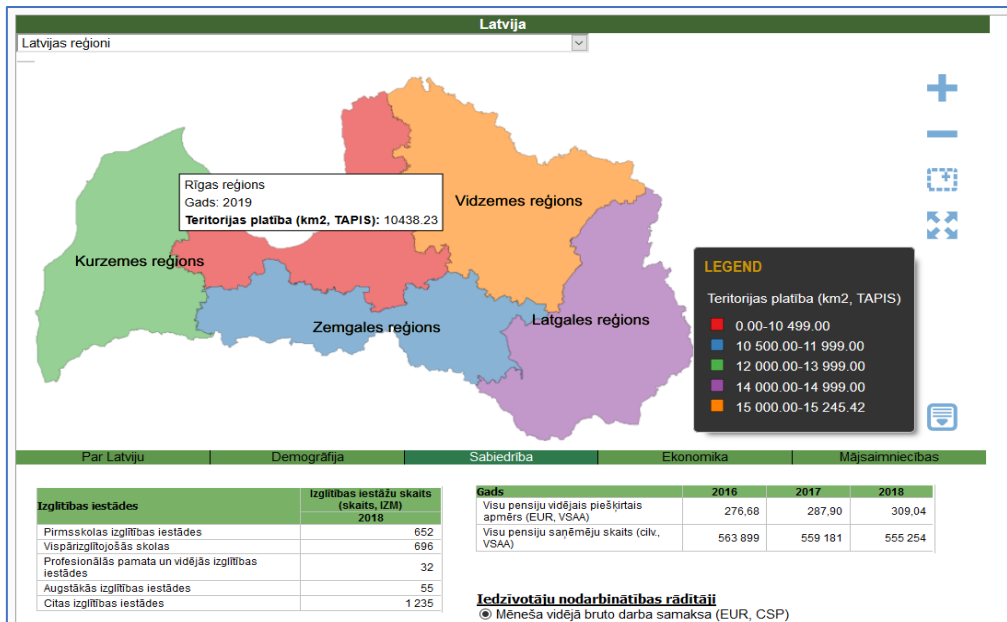
Attēls 2. Lejupkrītošā izvēlne.

- Tabulām un grafikiem iespējama tēmas pārslēgšana ar izvēles pogu palīdzību:



Attēls 4. Rādītāju izvēles pogu grupa.

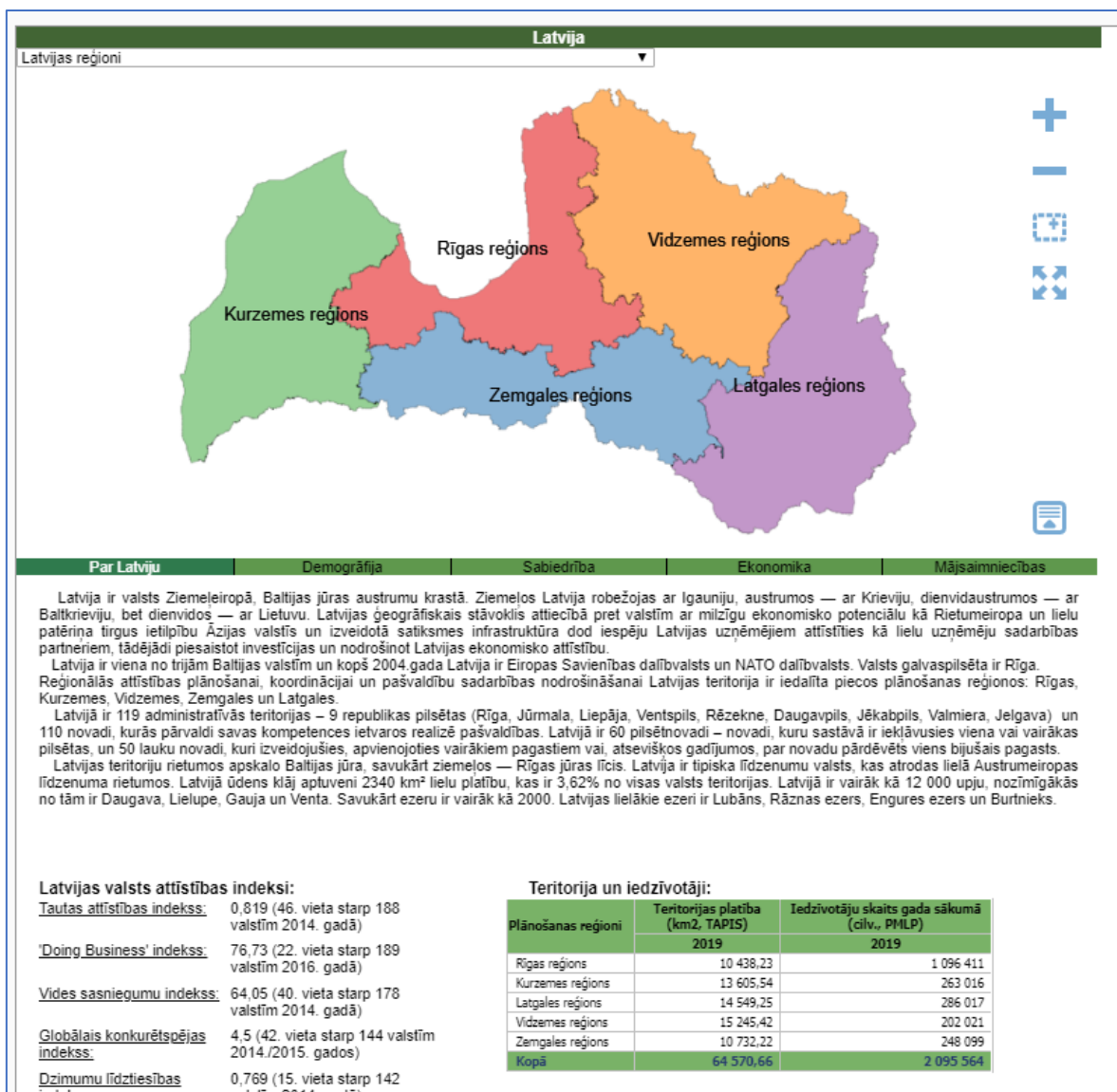
- Pārvietojot pāri vai noklikšķinot peles kursoru uz kartes reģiona, tiek parādīta papildus informācija:



Attēls 5. Kartes navigācija.

6 Latvijas teritorijas profils

Sadaļā “Datu rīki un avoti” **Latvijas teritorijas profilā** pieejama vispārīgā informācija par valsti, Latvijas valsts attīstības indeksi, teritorijas platības informācija apakšsadaļā **Par Latviju**, kartes, kā arī sadaļas **Demogrāfija**, **Sabiedrība**, **Ekonomika**, **Mājsaimniecības**.



Attēls 6. Latvijas valsts profila lapa.

Sadaļā „Latvijas valsts attīstības indeksi” pieejamas saites uz papildus informāciju.

Pieejamas karšu veida atskaites, kuras var izvēlēties no lejupkrītošās izvēlnes virs kartes:

- Latvijas reģioni;
- Reģionu teritoriju attīstības līmeņa indekss (vienības, VRAA);
- Iedzīvotāju blīvums (cilv./km², RAIM apr.);
- Dzimušo skaits uz 1000 iedzīvotājiem (cilv., RAIM apr.);
- Bezdarba līmenis (% , NVA);
- Iekšzemes kopprodukts uz 1 iedzīvotāju (EUR, CSP);
- Mājsaimniecību rīcībā esošie ienākumi uz vienu locekli mēnesī (EUR, CSP);
- Tirgus sektora ekonomiski aktīvās statistiskās vienības uz 1000 iedzīvotājiem (skaits, RAIM apr.);
- ES fondu finansējuma summa uz 1000 iedzīvotājiem (EUR, RAIM apr.);
- Ārvalstu tiešo investīciju ieguldījumu kopsumma uz 1000 iedzīvotājiem (EUR, RAIM apr.);
- Nefinanšu investīcijas uz 1 iedzīvotāju (EUR, RAIM apr.);

- Kopējais ceļu tīklu blīvums (km/km², RAIM apr.).

Sadaļā **Demogrāfija** pieejama informācija par iedzīvotāju skaitu, sadalījumu pa dzimumiem un vecumiem, iedzīvotāju blīvumu.

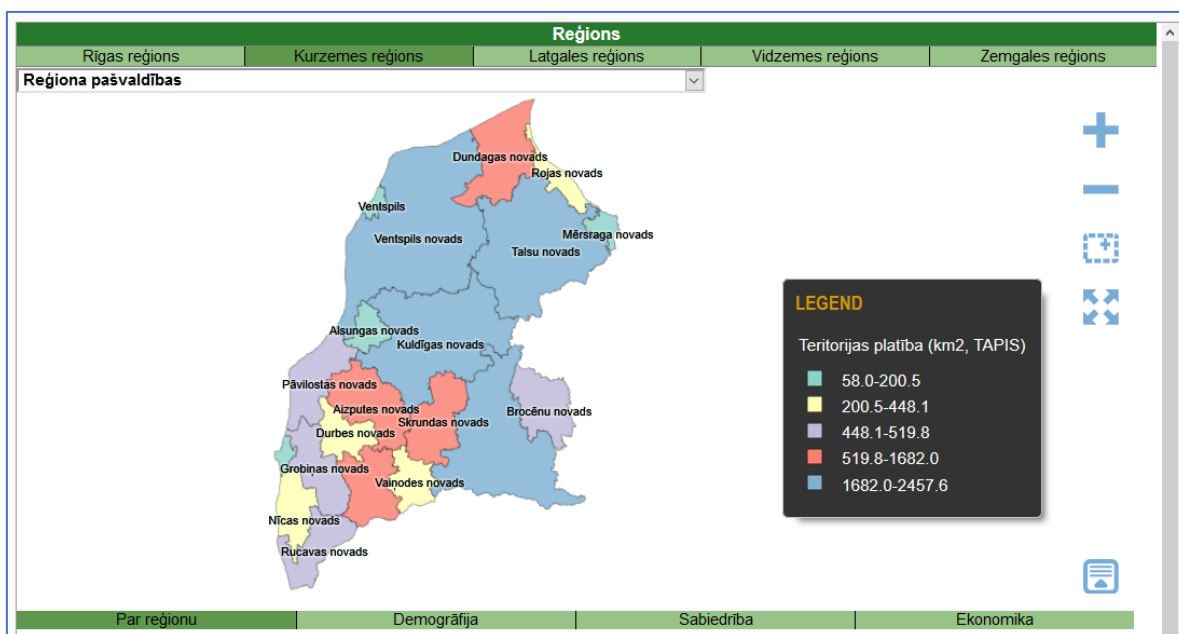
Sadaļā **Sabiedrība** pieejama informācija par nodarbinātību, piešķirtajām pensijām, vidējo darba algas apjomu un izglītības iestādēm.

Sadaļā **Ekonomika** pieejama informācija par tirgus sektora ekonomiski aktīvām statistiskām vienībām, ekonomiskiem rādītājiem, ES struktūrfondu projektu finansējums, kopējā pievienotās vērtības struktūra u.c. dati.

Sadaļā **Mājsaimniecības** pieejama informācija par patēriņa izdevumu sastāvu % vidēji uz vienu mājsaimniecības locekli mēnesī, dati par mājsaimniecību rīcībā esošiem ienākumiem.

7 Plānošanas reģionu teritoriju profili

Sadaļā “Datu rīki un avoti” **Reģionu profils** pieejama vispārīgā informācija par katru no pieciem plānošanas reģioniem. Plānošanas reģionu teritoriju profili pieejami izvēlnē **Reģions**. Reģionu izvēlni var veikt uzklikšķinot uz reģiona nosaukuma.



Attēls 7. Plānošanas reģiona teritorijas profila lapa.

Reģiona profilā pieejama vispārīga informācija **par reģionu**, reģiona administrācijas kontaktinformācija, dati par reģiona teritorijas platību, tajā esošo pašvaldību teritoriju platību un iedzīvotāju skaitu.

Pieejamas karšu veida atskaites, kuras var izvēlēties no lejupkrītošās izvēlnes virs kartes:

- Reģiona pašvaldības;
- Teritorijas attīstības līmeņa indekss (vienības, VRAA);
- Iedzīvotāju blīvums (cilv./km², RAIM apr.);
- Dzimušo skaits uz 1000 iedzīvotājiem (cilv., RAIM apr.);
- Bezdarba līmenis (% , NVA);

- Pašvaldības budžeta IIN ieņēmumi uz 1 iedzīvotāju (EUR, RAIM apr.);
- Pašvaldības budžeta NĪN ieņēmumi uz 1 iedzīvotāju (EUR, RAIM apr.);
- ES fondu (ERAF, ESF, KF) projektu finansējuma summa uz 1000 iedzīvotājiem (EUR, RAIM apr.);
- ES fondu (ELGF, ELFLA, EZF) projektu finansējuma summa uz 1000 iedzīvotājiem (EUR, RAIM apr.);
- Kopējais ceļu tīklu blīvums (km/km², RAIM apr.).

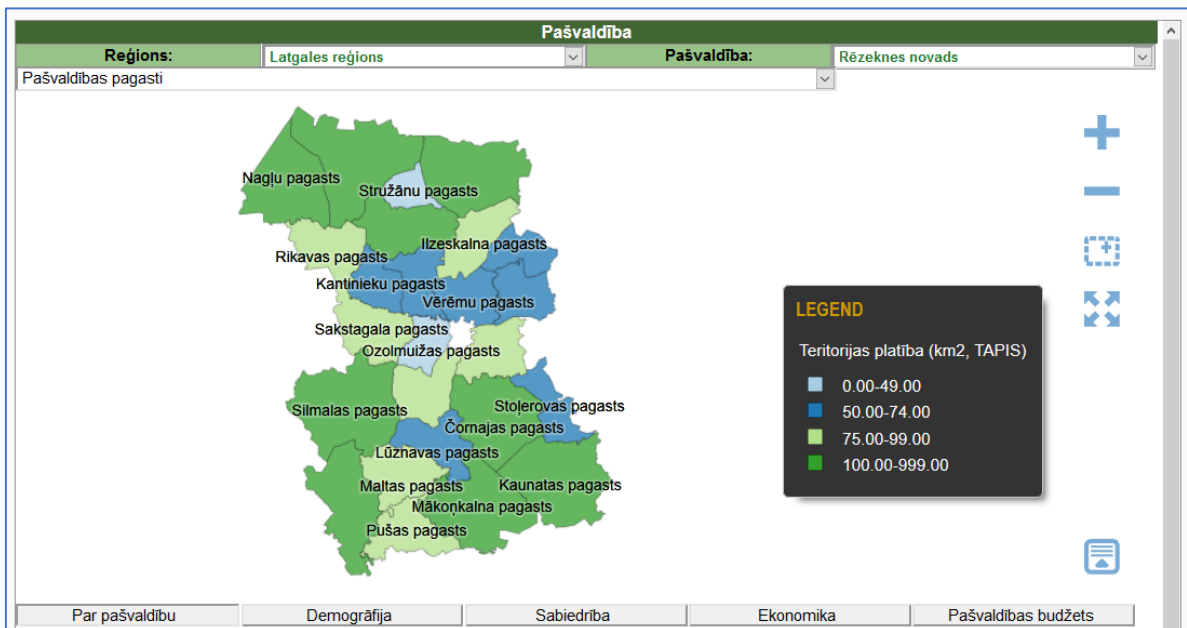
Sadaļā **Demogrāfija** pieejama informācija par iedzīvotāju skaitu, sadalījumu pa dzimumiem un vecumiem, iedzīvotāju blīvumu.

Sadaļā **Sabiedrība** pieejama informācija par nodarbinātību, piešķirtajām pensijām, vidējo darba algas apjomu un izglītības iestādēm.

Sadaļā **Ekonomika** pieejama informācija par tirgus sektora ekonomiski aktīvām statistiskām vienībām, ekonomiskiem rādītājiem, ES struktūrfondu projektu finansējums, kopējā pievienotās vērtības struktūra u.c. dati.

8 Pašvaldību teritoriju profili

Sadaļā "Datu rīki un avoti" **Pašvaldību profili** pieejama vispārīgā informācija par 119 pašvaldībām. Pašvaldību teritoriju profili pieejami izvēlnē **Pašvaldības**. Reģionu un pašvaldību izvēlni var veikt uzklīkšķinot uz reģiona un pēc tam uz pašvaldības nosaukuma.



Attēls 8. Pašvaldības teritorijas profila lapa.

Pašvaldības profilā pieejama vispārīga informācija par pašvaldību, pašvaldības kontaktinformācija, dati par teritorijas platību un iedzīvotāju skaitu.

Pieejamas karšu veida atskaites, kuras var izvēlēties no lejupkrītošās izvēlnes virs kartes:

- Pašvaldību pagasti;
- Demogrāfiskā slodze (cilv., RAIM apr.);

- Iedzīvotāju blīvums (cilv./km², RAIM apr.);
- Iedzīvotāju skaita izmaiņas gadā (% , RAIM apr.);
- Dzimušo skaits uz 1000 iedzīvotājiem (cilv., RAIM apr.);
- Mirušo skaits uz 1000 iedzīvotājiem (cilv., RAIM apr.);
- Ieturētā IIN summa (pēc darba devēja juridiskās adreses) uz 1 iedzīvotāju (EUR, RAIM apr.);
- Ieturētā IIN summa (pēc darba ņēmēja deklarētās adreses) uz 1 iedzīvotāju (EUR, RAIM apr.);
- Uzņēmumu skaita izmaiņas (reģistrēto un likvidēto uzņēmumu starpība) (skaits, RAIM apr.).

Sadaļā **Demogrāfija** pieejama informācija par iedzīvotāju skaitu, sadalījumu pa dzimumiem un vecumiem, iedzīvotāju blīvumu.

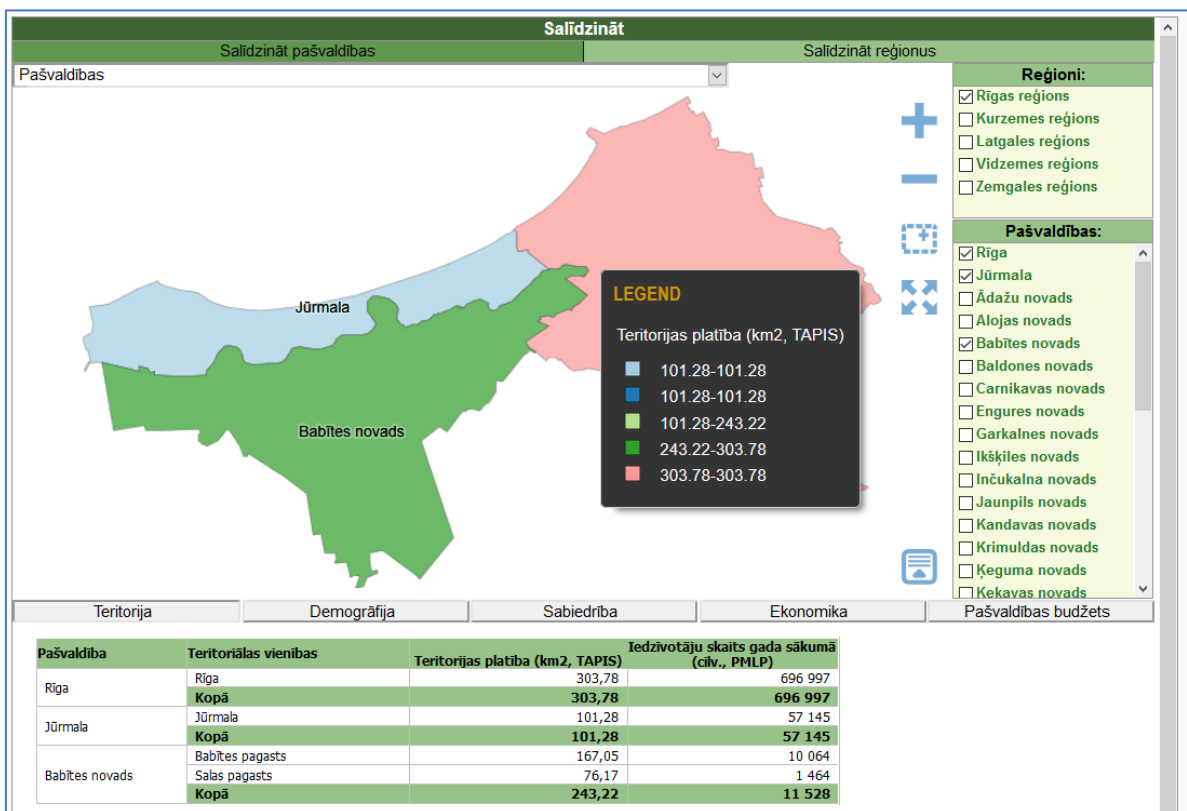
Sadaļā **Sabiedrība** pieejama informācija par nodarbinātību un izglītības iestādēm.

Sadaļā **Ekonomika** pieejama informācija par tirgus sektora ekonomiski aktīvām statistiskām vienībām, ekonomiskiem rādītājiem, ES struktūrfondu projektu finansējums, kopējā pievienotās vērtības struktūra u.c. dati.

Sadaļā **Pašvaldības budžets** pieejama informācija par konkrētās pašvaldības budžeta datiem.

9 Sadaļa „Salīdzināt pašvaldības un reģionus”

Pieejamas sadaļas **Salīdzināt pašvaldības** un **Salīdzināt reģionus**. Uzklīkšķinot jāizvēlas salīdzināšanas sadaļa. Izvēloties sadaļu **Salīdzināt pašvaldības**, loga labajā pusē ar izvēles rūtiņu palīdzību jāatzīmē gan reģions(i), gan pašvaldības, kuru datus vēlas salīdzināt. Pēc izvēles rūtiņu atzīmēšanas dinamiski mainās kartes atskaite un pārējie izvēlētie dati.



Attēls 9. Sadaļa Salīdzināt.


Izvēloties sadaļu **Salīdzināt reģionus**, loga labajā pusē ar izvēles rūtiņu palīdzību jāatzīmē reģioni, kuru datus vēlas salīdzināt. Pēc izvēles rūtiņu atzīmēšanas dinamiski mainās kartes atskaite un pārējie izvēlētie dati.

Pieejamas datu sadaļas **Teritorija, Demogrāfija, Sabiedrība, Ekonomika, Pašvaldības budžets**.

10 Sadaļa „Vienkāršā RAIM rādītāju atlase”

Sadaļa “Vienkāršā RAIM rādītāju atlase” paredzēta noteiktu lietotājam interesējošu datu atlasēi no kopējās RAIM datubāzes. Lai iegūtu datus nepieciešams izvēlēties nepieciešamos salīdzināmos rādītājus no Rādītāju izvēlnes, laika periodu Gada izvēlnē, salīdzināmos reģionus un pašvaldības.



Noklikšķinot uz , iespējams lejupielādēt atlasītos datus EXCEL failā.

Datu atlase

Rādītāju izvēlne:

- Iedzīvotāju skaita izmaiņas gadā migrācijas rezultātā (cilv., RAIM apr.)
- Iedzīvotāju skaita izmaiņas gadā migrācijas rezultātā (% RAIM apr.)
- Iedzīvotāju skaits gada sākumā (cilv., PMLP)
- Iedzīvotāju skaits darbības vecumā gada sākumā (cilv., PMLP)
- Iedzīvotāju skaits līdz darbības vecumam gada sākumā (cilv., PMLP)
- Iedzīvotāju skaits virs darbības vecuma gada sākumā (cilv., PMLP)
- Iekšzemes kopprodukts uz 1 iedzīvotāju (EUR, CSP)

Gada izvēlne:


- 2006
- 2007
- 2008
- 2009
- 2010
- 2011
- 2012
- 2013
- 2014

Reģionu izvēlne:

- Rīgas reģions
- Vidzemes reģions
- Zemgales reģions
- Latgales reģions
- Kurzemes reģions

Pašvaldību izvēlne:

- (Visi)
- Aizputes novads
- Alsungas novads
- Brocēnu novads
- Dundagas novads
- Durbes novads
- Grobiņas novads
- Kuldīgas novads
- Kurzemes reģions



Plānošanas reģions	Pašvaldība	Iedzīvotāju skaits gada sākumā (cilv., PMLP)
		2012
Kurzemes reģions	Aizputes novads	10 184
	Alsungas novads	1 626
	Brocēnu novads	6 801
	Dundagas novads	4 678
	Durbes novads	3 331
	Grobiņas novads	10 076
Kopā		36 696

Attēls 3. Sadaļa Datu atlase.